

KATASTRY  
DRUH POVRCHU  
VZDÁLENOSTI ŠACHET  
OZNAČENÍ ŠACHET

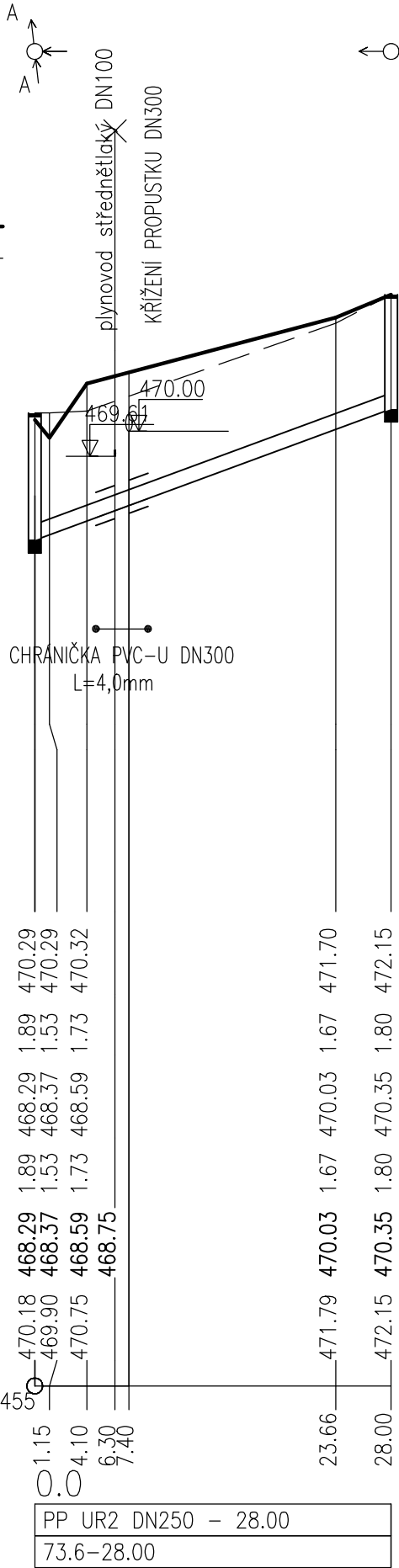
Habartov	RŠ07	RŠ11
zeleň		
28.00		

SMĚROVÉ POMĚRY

MĚŘÍTKA 1:500/100

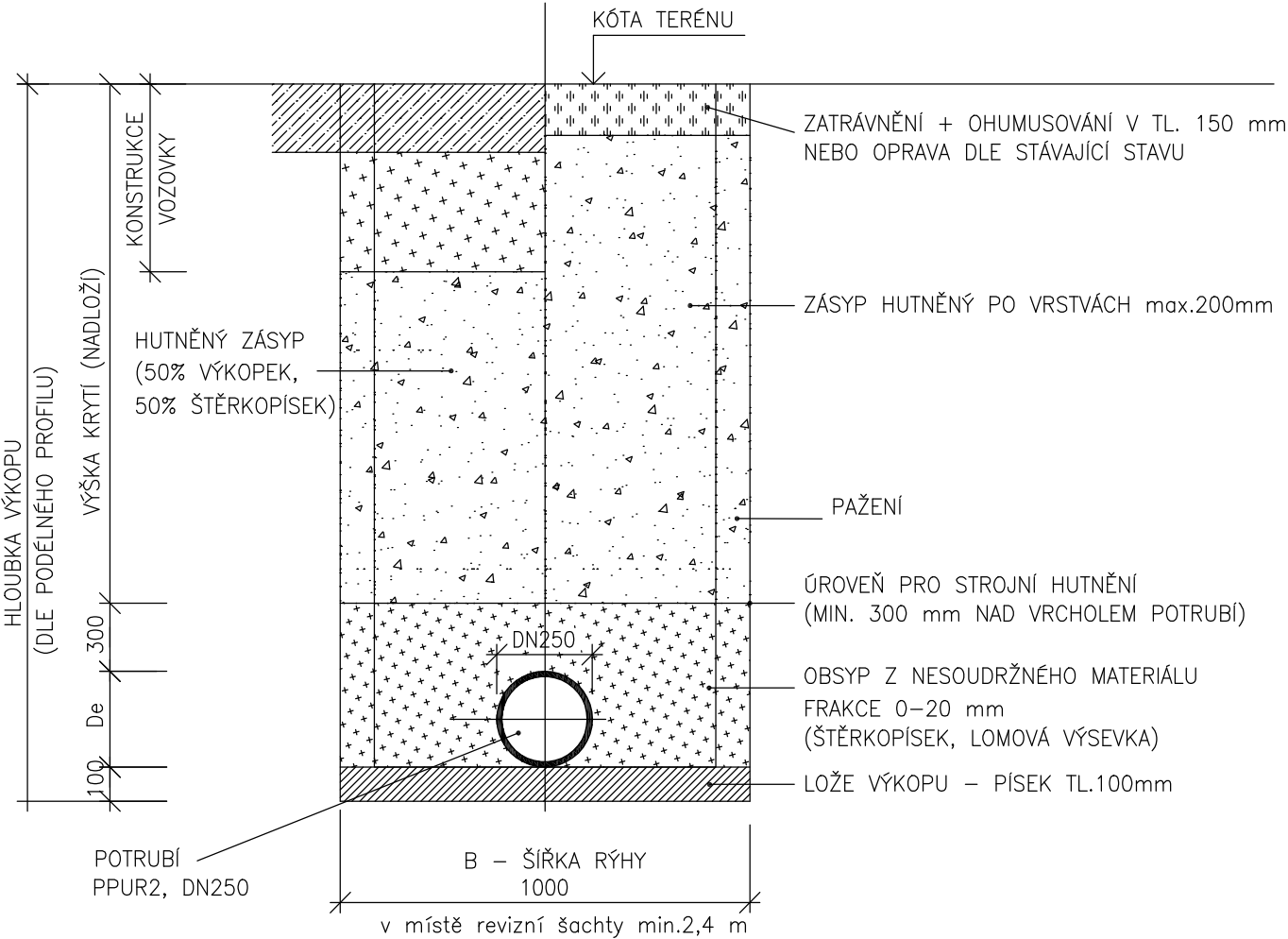
LEGENDA TYPŮ ČAR  
PŮVODNÍ TERÉN  
UPRAVENÝ TERÉN

STOKA "A1"



# ULOŽENÍ POTRUBÍ PP UR2, DN250


V KOMUNIKACI VE VOLNÉM TERÉNU



POZNÁMKA

- PŘI POKLÁDCE POTRUBÍ BUDOU DODRŽENY POKYNY KONKRÉTNÍHO VÝROBCE POTRUBÍ
- PŘI VÝKOPOVÝCH PRACÍCH BUDE POUŽIT VHDNÝ TYP PAŽENÍ S OHLEDEM NA MÍSTNÍ GEOLOGICKÉ PODMÍNKY, ŠÍŘKA DNA VÝKOPU BUDE ZVĚTŠENA O 0,1 M NA OBĚ STRANY
- VHODNOST VYTĚŽENÉ ZEMINY NA OBSYP POTRUBÍ BUDE POSOUZENA PŘI STAVBĚ ZA ÚČASTI PROJEKTANTA A GEOLOGA

PŘED ZAHÁJENÍM VÝKOPOVÝCH PRACÍ JE NUTNO VYTÝČIT VŠECHNY STÁVAJÍCÍ INŽENÝRSKÉ SÍTĚ,

navrhl:	ING. ANDREOVSKÁ	odp.proj.:	ING. MARTIN ONDRÁČEK	 ENGINEERING s.r.o. ZÁVODU MÍRU 584/7, KARLOVY VARY PŠČ 360 17, www.kveng.cz, info@kveng.cz Tel.: 353447911 Fax: 353447929	
kraj:	KARLOVARSKÝ	stavební úřad:	HABARTOV		
obec:	HABARTOV	stupeň:	DPS		
datum:	12.2022	zakázka číslo:	211221		
investor:	MĚSTO HABARTOV, NÁM.PŘÁTELSTVÍ 112, 357 09 HABARTOV				
místo stavby:	HABARTOV				
Název projektu:					
HABARTOV					
KOMUNIKACE K VÝROBNÍ PLOŠE					
SO(PS): SO 301 VODOVOD A KANALIZACE					
profese: VODOHOSPODÁŘSKÁ					
příloha: PODÉLNÝ PROFIL -KANALIZACE "A1"					
Výkres je duševním majetkem firmy KV engineering spol. s r.o., nesmí být použit a kopírován třetí osobou, jí předán či jinak s ním nakládáno bez písemného souhlasu firmy KV engineering spol. s r.o.				číslo přílohy:	D.3.4
				formát:	2A4
				měřítko:	1:500/100